

PROGETTO INDIVIDUAZIONE AGGLOMERATI DELLA PROVINCIA DI VARESE 2ª BOZZA

Legenda
Scala 1:50.000

Impianti di trattamento
Depuratori
● Dismessa
● Esistente
● Prevista

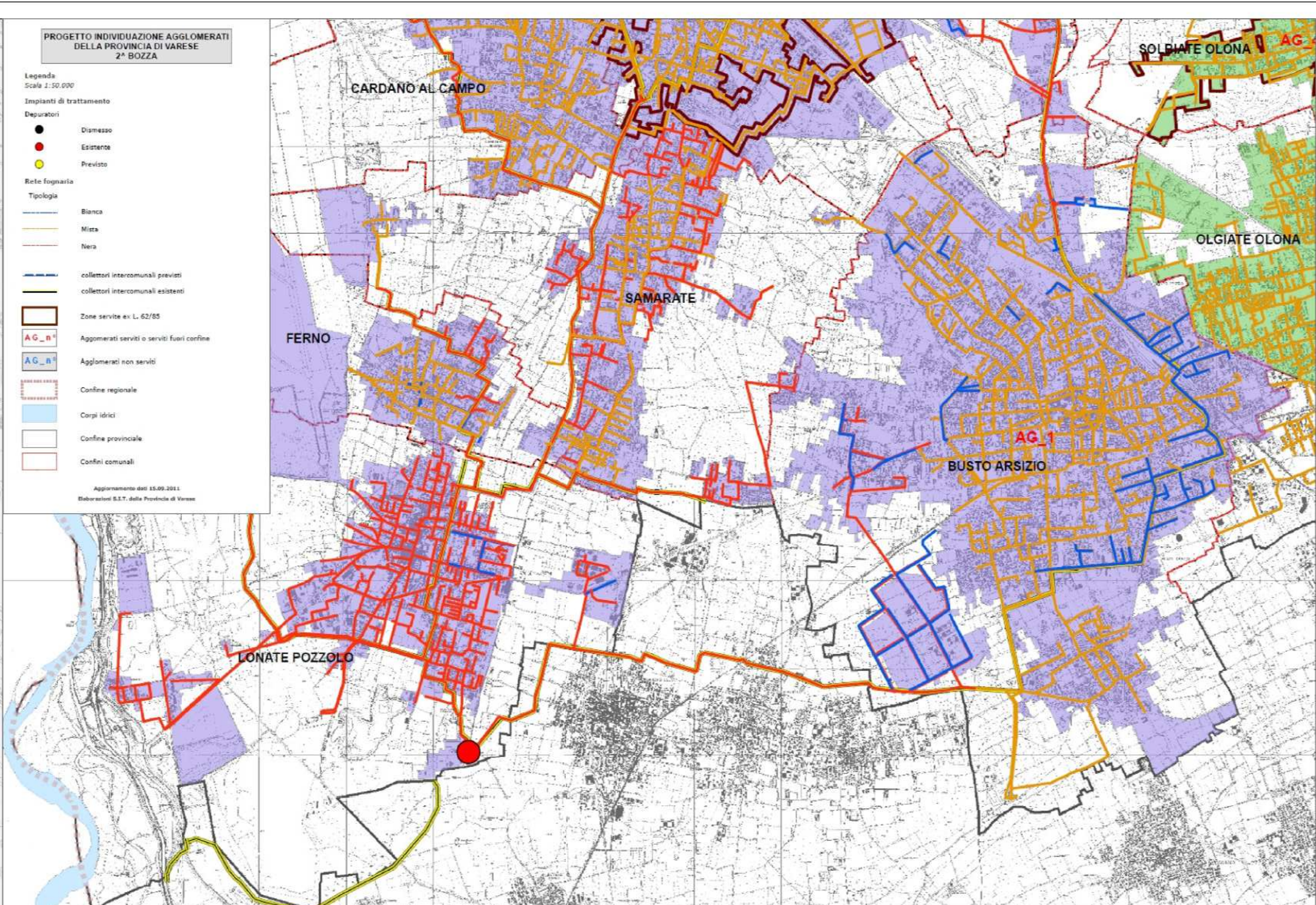
Rete fognaria
Tipologia
— Bianca
— Nera
— Mista

collettori intercomunali previsti
collettori intercomunali esistenti

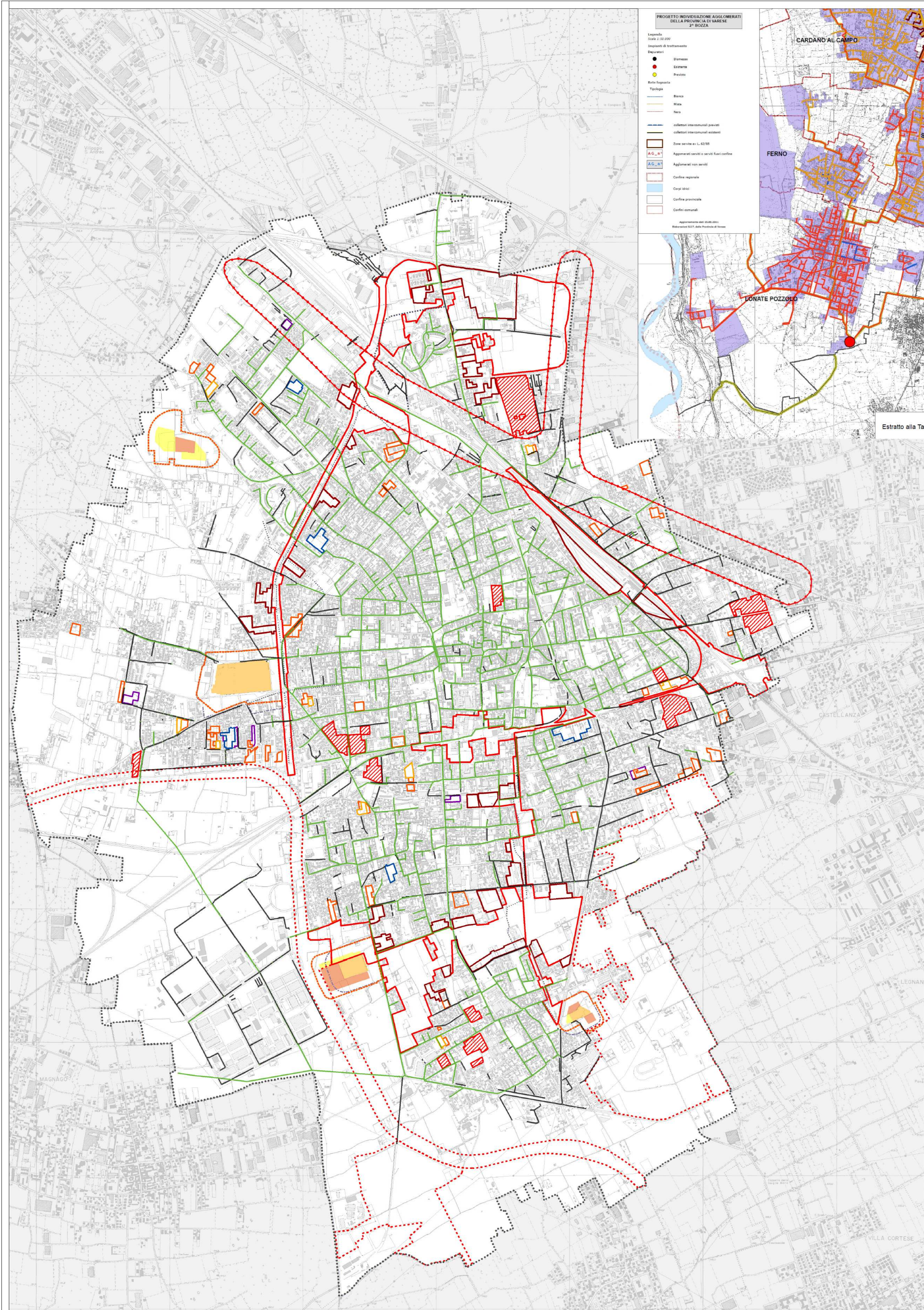
Zone servite ex L. 62/85
A.G. n° 1 Agglomerati serviti o servizi fuori confine
A.G. n° 2 Agglomerati non serviti

Confine regionale
Cargi idrici
Confine provinciale
Confine comunale

Approvato dal G.A.R. 2011
Riferimento S.T. della Provincia di Varese



Estratto alla Tavola di ricognizione degli agglomerati approvata dall'Autorità d'Ambito Territoriale Ottimale Provincia di Varese



Confine comunale Busto Arsizio

Rete fognaria [Fonte: Comune di Busto Arsizio]

— Rete fognaria mista
— Rete fognaria nera

Cimiteri e aree di rispetto cimiteriali

■ Cimiteri esistenti [Fonte: Comune]
■ Nuove aree cimiteriali [Fonte: Piano Regolatore Cimiteriale]
■ Aree ampliamenti ultraventennali [Fonte: Piano Regolatore Cimiteriale]

□ Fascia di rispetto cimiteriale [Fonte: PRG]
□ Nuova perimetrazione fasce di rispetto cimiteriali [Fonte: Piano Regolatore Cimiteriale]

Ambiti individuati dallo Scenario di Piano

■ Ambiti di trasformazione
■ Aree di trasformazione previste
■ Ambiti di riqualificazione
■ 7 - Aree di trasformazione per riqualificazione urbana

1 - Spina verde
2 - Asse Borsano - Busto
3 - Centro direzionale FNM
4 - Fascia nord Borsano
5 - Stazione FS
6 - Fiera e parco Busto 2000


8 - Riqualificazione asse Sempione e collegamento 336
9 - Mitigazione SS33
10 - Mitigazione inceneritore
11 - PLIS Alto Milanese

12 - Aree di rigenerazione urbana
■ Aree di rigenerazione urbana di proprietà pubblica
■ Aree di rigenerazione urbana di proprietà privata


■ Aree di rigenerazione urbana di interesse pubblico
■ Aree di ricollocazione volumetrica

Viabilità di progetto

..... Viabilità di progetto già prevista e confermata dal Documento di Piano
..... Pistie ciclabili di progetto di nuova individuazione dal Documento di Piano


Città di Busto Arsizio

V.A.S. VALUTAZIONE AMBIENTALE STRATEGICA DEL P.G.T.


Ufficio PGT
Progettisti:
Dott. Ugo Raffaele Crescenzo
Ing. Ettore Lomazzi
Dott. Ugo Daniele Rollo
Ing. Chiara Lucini

Data: 30.10.2013
Scala: 1:10000
Foglio:

VALUTAZIONE AMBIENTALE STRATEGICA

Rete di smaltimento delle acque reflue

5